



04007150507050008



ΕΦΗΜΕΡΙΣ ΤΗΣ ΚΥΒΕΡΝΗΣΕΩΣ

ΤΗΣ ΕΛΛΗΝΙΚΗΣ ΔΗΜΟΚΡΑΤΙΑΣ

ΤΕΥΧΟΣ ΤΕΤΑΡΤΟ

Αρ. Φύλλου 715

5 Ιουλίου 2005

ΠΕΡΙΕΧΟΜΕΝΑ

ΑΠΟΦΑΣΕΙΣ

Επικύρωση καθορισμού των οριογραμμών τμήματος του υδατορέματος «Σκίτσα» στη περιοχή του ΒΙΟ.ΠΑ Άμφισσας Ν. Φωκίδας.....	1
Τροποποίηση ρυμοτομικού σχεδίου πόλεως Κιλκίς στο οικοδομικό τετράγωνο 231 Δήμου Κιλκίς, Ν. Κιλκίς.....	2

ΑΠΟΦΑΣΕΙΣ

Αριθ. 3035	(1)
Επικύρωση καθορισμού των οριογραμμών τμήματος του υδατορέματος «Σκίτσα» στη περιοχή του ΒΙΟ.ΠΑ Άμφισσας Ν. Φωκίδας.	

Ο ΓΕΝΙΚΟΣ ΓΡΑΜΜΑΤΕΑΣ ΠΕΡΙΦΕΡΕΙΑΣ ΣΤΕΡΕΑΣ ΕΛΛΑΔΑΣ

Έχοντας υπόψη:

1. Τις διατάξεις του άρθρου 6 του ν. 880/1979 (ΦΕΚ 58Α), όπως τροποποιήθηκε με το άρθρο 5 του ν. 3010/2002 (ΦΕΚ 91Α).
2. Τις διατάξεις του άρθρ. 10 του ν. 2503/1997 (ΦΕΚ 107Α) «Διοίκηση, οργάνωση, στελέχωση της Περιφέρειας, ρύθμιση θεμάτων για την τοπική αυτοδιοίκηση και άλλες διατάξεις».
3. Τις υπ' αριθμ. 3009/11.11.2004 και 87/11.1.2005 (ΦΕΚ 95 Β/2005) αποφάσεις του Γενικού Γραμματέα Περιφέρειας Στερεάς Ελλάδας που αφορούν κατανομή αρμοδιοτήτων στις οργανικές μονάδες της Περιφέρειας μας.

4. Την υπ' αριθμ. 284/2004 (Πρακτικό 11/2004) απόφαση του Δημοτικού Συμβουλίου Άμφισσας.

5. Τα υπ' αριθμ. 3856/29.9.2004, 4687/19.11.2004 και 2317/8.6.2005 έγγραφα της Δνσης Τεχνικών Υπηρεσιών Ν.Α. Φωκίδας και το υπ' αριθμ. 7405/24.11.2004 έγγραφο της Δ/νσης Δημοσίων Έργων Περιφέρειας Στερεάς Ελλάδας.

6. Την υπ' αριθμ. 2311/8.6.2005 απόφαση της Δνσης Τεχνικών Υπηρεσιών Ν.Α. Φωκίδας για καθορισμό των οριογραμμών τμήματος του εν λόγω υδατορέματος.

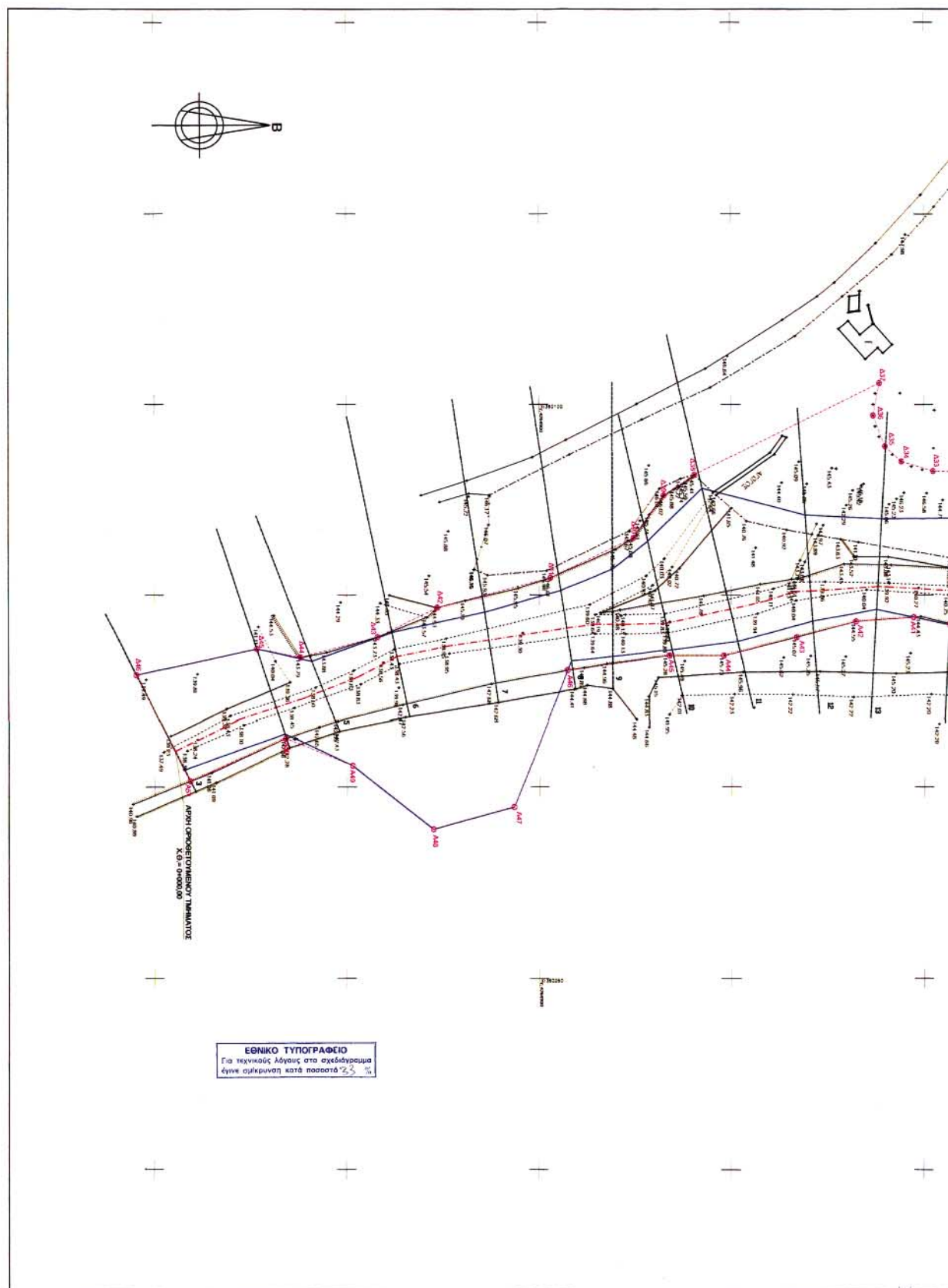
7. Την υπ' αριθμ. 662/18.2.2005 απόφαση της Δνσης Δημοσίων Έργων Περιφέρειας Στερεάς Ελλάδας, που αφορά έγκριση υδραυλικής μελέτης για την οριοθέτηση τμήματος του εν λόγω υδατορέματος, αποφασίζουμε:


Επικυρώνουμε τον καθορισμό των οριογραμμών τμήματος του υδατορέματος «Σκίτσα» στη περιοχή του ΒΙΟ.ΠΑ Άμφισσας Ν. Φωκίδας, με τις συντεταγμένες των κορυφών των πολυγωνικών τους γραμμών, όπως αυτές σημειώνονται με κόκκινο χρώμα στο θεωρημένο από την Δ/νση Τεχνικών Υπηρεσιών Ν.Α. Φωκίδας και τον Προϊστάμενο της Δ/νσης ΠΕ.ΧΩ. Περιφέρειας Στερεάς Ελλάδας τοπογραφικό διάγραμμα κλίμακας 1:500, που συνοδεύει την παρούσα και αποτελεί αναπόσπαστο μέρος αυτής.

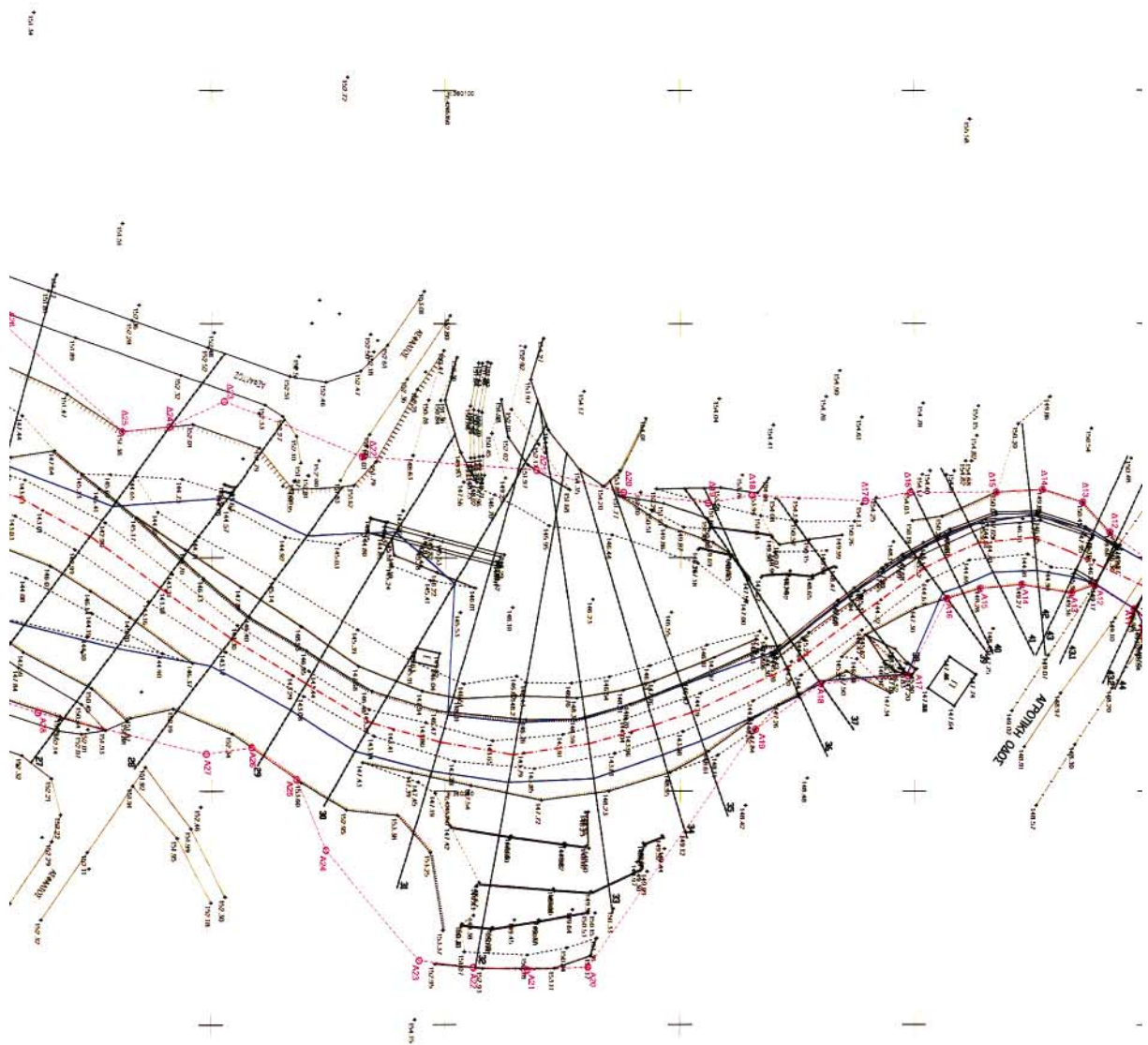
Η ισχύς της παρούσας αρχίζει από τη δημοσίευση της στην Εφημερίδα της Κυβερνήσεως.

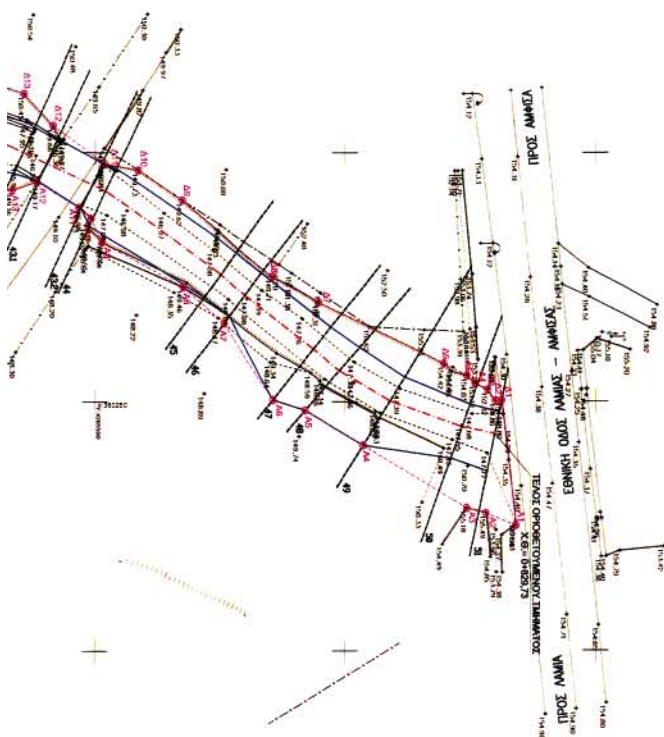
Η παρούσα απόφαση με το συνημμένο της τοπογραφικό διάγραμμα να δημοσιευθεί στην Εφημερίδα της Κυβερνήσεως.

Λαμία, 14 Ιουνίου 2005
Ο Γενικός Γραμματέας Περιφέρειας
ΚΩΝΣΤΑΝΤΙΝΟΣ ΕΞΑΡΧΟΣ












FAECHOKE 6/6/05
H DP/WT tee



ОБЩЕСТВО
84-01

ΥΠΟΜΝΗΜΑ

- | | |
|---|---|
|  | ΚΥΡΙΟΣ ΑΞΟΝΑΣ ΡΕΜΑΤΟΣ |
|  | ΓΡΑΜΜΗ ΠΛΗΘΥΜΥΚΗΣ ΠΑΡΟΧΗΣ |
|  | ΟΡΙΟΓΡΑΜΜΗ ΡΕΜΑΤΟΣ |
|  | ΧΑΡΑΚΤΗΡΙΣΤΙΚΑ ΣΗΜΕΙΑ ΟΡΙΟΓΡΑΜΜΗΣ
(ΚΟΡΦΕΣ ΠΟΛΥΓΩΝΙΚΗΣ) |
| | ΔΙΑΤΟΜΕΣ ΕΛΕΓΧΟΥ |
| 50 | ΟΝΟΜΑΣΙΑ ΔΙΑΤΟΜΗΣ |

Κύριος του έργου	ΕΤΒΑ ΒΙ.ΠΕ. Α.Ε.	<small>ETBA ΣΧΗΜΑΤΙΚΩΝ ΤΕΡΜΩΝ ANONYM ETAPA UPRZE, OPINOWE, JAKIEPE & METOPICNE BITE</small>	
BINGTA	ΑΝΟΝΥΜΗ ΕΤΑΙΡΙΑ ΜΕΛΕΤΩΝ & ΔΙΟΚΗΣΗΣ ΑΝΑΨΥΞΙΑΚΩΝ ΕΡΓΩΝ		
Έργο	ΜΕΛΕΤΗ ΒΙΟ.ΠΑ. ΑΜΦΙΣΣΑΣ		
ανάδοχος μελέτης	M.E.Y. ΜΕΛΕΤΕΣ ΕΡΓΩΝ ΥΠΟΔΟΜΗΣ <small>Ανώνυμη Τεχνική Εταιρεία</small>		
Θέμα	ΜΕΛΕΤΗ ΟΡΙΟΘΕΤΗΣΗΣ ΡΕΜΑΤΟΣ		
στάδιο μελέτης	ΥΔΡΑΥΛΙΚΗ ΜΕΛΕΤΗ		
ήπιλος σχεδίου	ΟΡΙΖΟΝΤΙΟ ΓΡΑΦΙΑ ΟΡΙΟΘΕΤΟΥΜΕΝΟΥ ΡΕΜΑΤΟΣ ΣΚΙΤΣΑ		
ΑΝΤΙΓΡΑΦΟ		κλίμακα 1:500	
	ΟΝΟΜΑΤΕΠΩΝΥΜΟ	ΗΜΕΡΟΜΗΝΙΑ	ΥΠΟΓΡΑΦΗ
ΜΕΛΕΤΗΘΗΚΕ	ΧΡΙΣΤΙΝΑ ΧΑΡΔΑΛΙΑ	05/2004	[Signature]
ΣΧΕΔΙΑΣΤΗΚΕ	XP. ΚΑΤΣΑΜΠΑΛΟΥ	05/2004	[Signature]
ΕΛΕΞΘΗΚΕ	Β. ΠΡΑΝΤΗΛΛΟΠΟΥΛΟΣ	05/2004	[Signature] αριθμός σχεδίου
ΒΕΒΡΗΘΗΚΕ			103-YAO-6
ΤΡΟΠΟΠΟΙΗΣΗ	A/A	ΗΜΕΡΟΜΗΝΙΑ	
	ΟΝΟΜΑΤΕΠΩΝΥΜΟ	ΗΜΕΡΟΜΗΝΙΑ	ΥΠΟΓΡΑΦΗ
ΜΕΛΕΤΗΘΗΚΕ			
ΣΧΕΔΙΑΣΤΗΚΕ			
ΕΛΕΞΘΗΚΕ	ΕΥΓΕΝΙΑ ΚΟΣΣΙΔΑ		[Signature]
ΕΚΡΙΘΗΚΕ	ΙΩΑΝ. ΒΑΣΙΛΕΙΑΔΗΣ		[Signature] Πάσης Εξουσίας Επικρατούς Συμφωνίας
ΣΥΝΤΑΧΘΗΚΕ			
ΕΛΕΞΘΗΚΕ	K. ΠΑΠΑΛΕΞΗ		Pf-m 2/233
ΕΚΡΙΘΗΚΕ	Β. ΠΑΓΚΟΥΛΑΚΗ		
ΑΡΙΘΜΟΣ ΣΧΕΔΙΟΥ			

Αριθμ. 2508

(2)

Τροποποίηση ρυμοτομικού σχεδίου πόλεως Κιλκίς στο οικοδομικό τετράγωνο 231 Δήμου Κιλκίς, Ν. Κιλκίς.

Ο ΝΟΜΑΡΧΗΣ ΚΙΛΚΙΣ

Έχοντας υπόψη:

1. Τις διατάξεις του άρθρ. 3 του από 17.7.1923 ν.δ. «περί σχεδίων πόλεων και κωμών του Κράτους», όπως τροποποιήθηκε και συμπληρώθηκε μεταγενέστερα.
2. Τις διατάξεις του άρθρ. 1 παρ. 1 του α.ν. 314/1968, όπως τροποποιήθηκαν και συμπληρώθηκαν με το άρθρ. 1 του ν.δ. 1018/1971,
3. Τις διατάξεις του ν. 3044/2002 (ΦΕΚ 197 Α'/2002) και ειδικά το άρθρο 10 αυτού.
4. Τις διατάξεις του άρθρου 3 του ν. 2218/1994 και του άρθρου 5 του ν. 2240/1994.
5. Την υπ' αριθμ. 326/1995 Διαπιστωτική Πράξη του Νομάρχη Κιλκίς.
6. Το διάγραμμα και τεχνική έκθεση που συνέταξε ο Τοπογράφος Μηχ/κος Γεώργιος Μωυσιάδης .
7. Την υπ' αριθμ. 595/2003 Απόφαση του Δημοτικού Συμβουλίου Κιλκίς.

8. Τα απαιτούμενα δικαιολογητικά δημοσιοποίησης της απόφασης αυτής.

9. Την από 29.6.2004 εισήγηση της Δ/σης Πολεοδομίας και Περιβάλλοντος Κιλκίς στο συμβούλιο ΠΕΧΩΔΕ Ν. Κιλκίς για το θέμα.

10. Το γεγονός ότι το εν λόγω Συμβούλιο έκανε δεκτή την πιο πάνω εισήγηση στην από 1.7.2004 συνεδρίασή του.

11. Το γεγονός ότι με την παρούσα τροποποίηση αυξάνεται το εμβαδόν των κοινόχρηστων χώρων.

12. Το γεγονός ότι με την απόφαση αυτή δεν προκαλείται δαπάνη σε βάρος του προϋπολογισμού του Δημοσίου και του οικείου ΟΤΑ, αποφασίζουμε:

Εγκρίνουμε την τροποποίηση του ρυμοτομικού σχεδίου πόλεως Κιλκίς στο Ο.Τ. 231, όπως φαίνεται στο συνημμένο διάγραμμα και συγκεκριμένα μετατόπιση οικοδομικής γραμμής, ώστε αυτή να ακολουθεί την υφιστάμενη κατάσταση.

Η απόφαση αυτή να δημοσιευθεί στην Εφημερίδα της Κυβερνήσεως.

Κιλκίς, 2 Ιουνίου 2005

Ο Νομάρχης
ΕΥΑΓΓΕΛΟΣ ΜΠΑΛΑΣΚΑΣ

